

- 3601 Buitinių ir gamybinių nuotekų šalinimo savitakis vamzdis
- 3501 Požeminis vandentiekio vamzdis
- 3101 Žemosios įtampos požeminis elektros kabelis
- 3401 Požeminis šilumotiekio vamzdis
- 3108 Apšvietimo tinklo požeminis kabelis
- 3801 Požeminis ryšių kabelis
- 3102 Aukštosios įtampos požeminis elektros kabelis




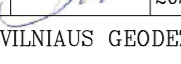
78/32 - 0245 78/32 - 0246
78/32 - 0265 78/32 - 0266

2021300
4061750

Integracijos į TIIS sistemą numeris: TIISI-.....

Topografinio plano būseną galite patikrinti adresu: <https://www.planuojastatau.lt/lt/maps>

Sklypo ribų šaltinis Registrų centras, VĮ

 Parko g. 21, 11205 Vilnius, Vilniaus m. sav.				Mastelis	Tikslumas, m
 Topografinis planas - pilnas turinys				1:500	Horizontalus
Kv. paž. Nr.	Vardas, pavardė	Parašas	Data	lapų sk.	0.10
1GKV-493	Ž. Daugirdas		2024 10	1/1	Vertikalus
1GKV-491	A. Liepiniene		2024 10	79-T-2024	0.09
Koordinatų sistema LKS-94		UAB "VILNIAUS GEODEZJA", Vilkpėdės g. 8, Vilnius.			
Aukščių sistema LAS07		+370 618 80921 info@vilniausgeodezija.lt			
Geoido modelis LIT20G					